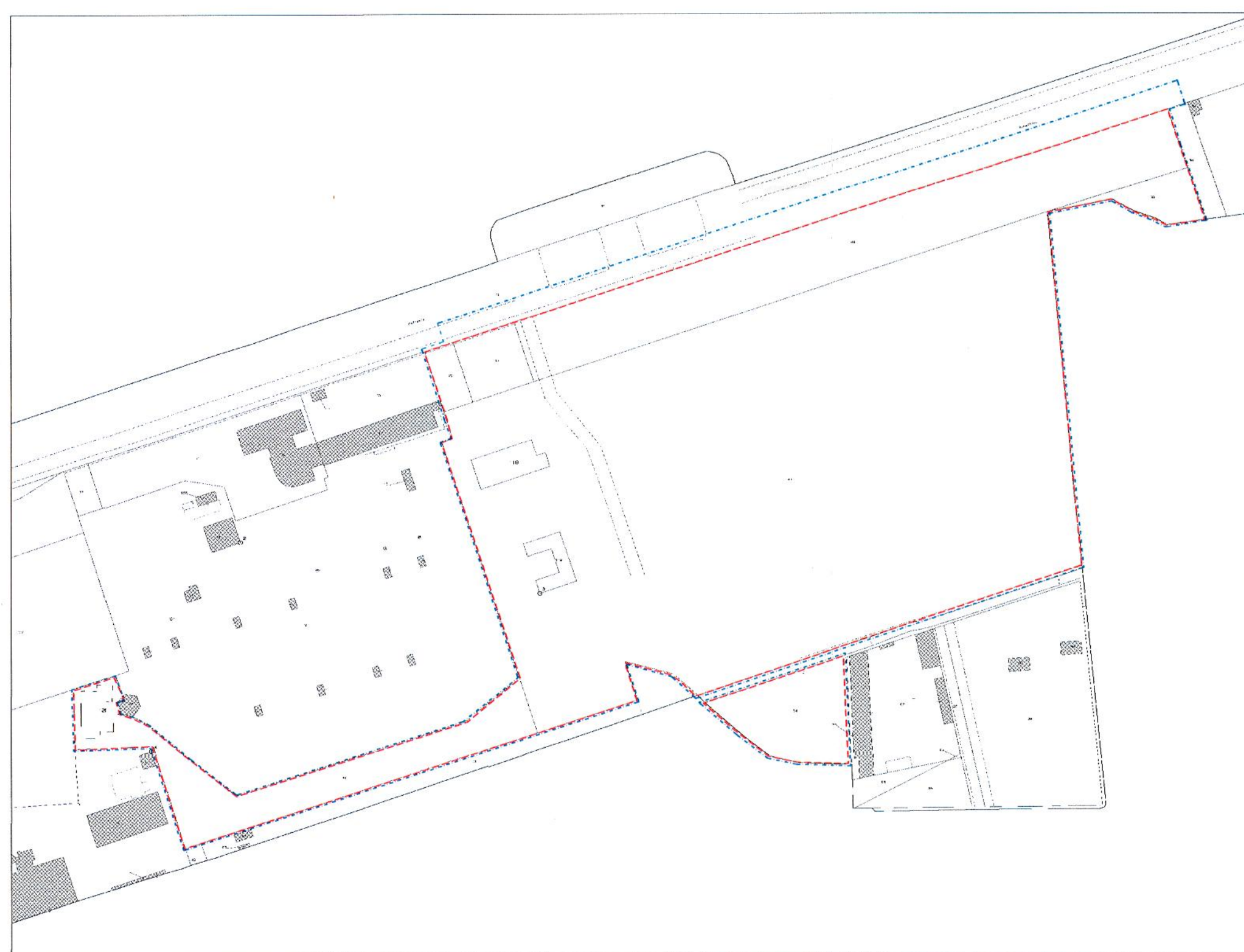
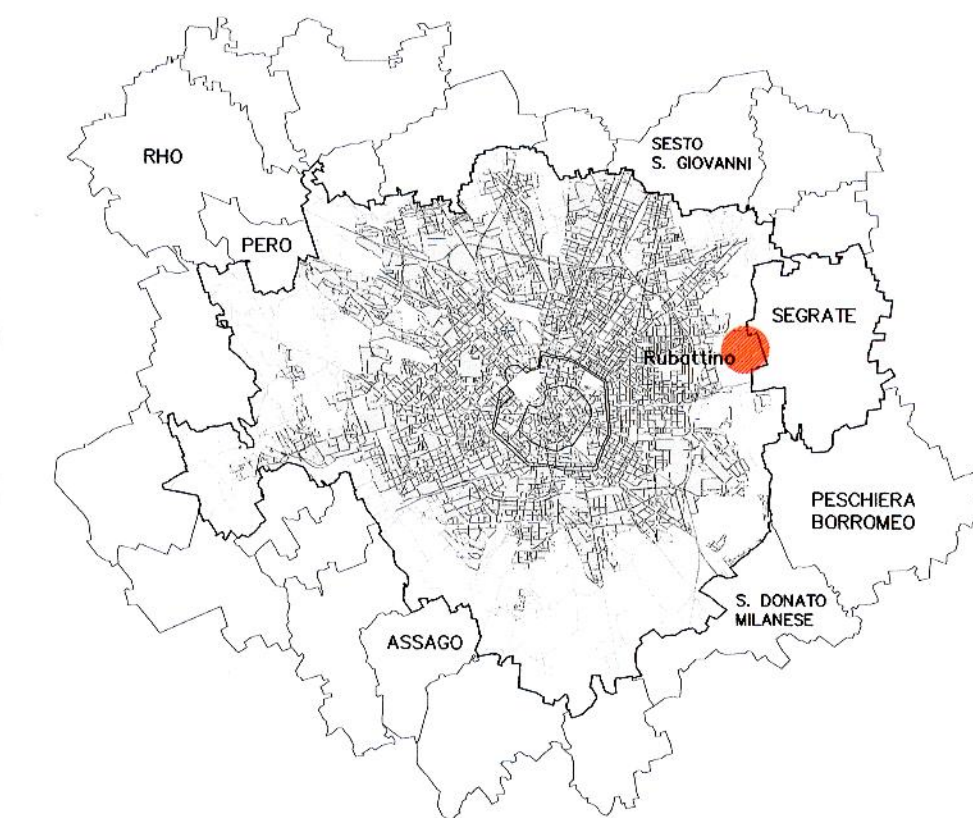


scala: 1:10000

LEGENDA

- Ambito Rubattino
- Ambito PII propriamente detto
- Ambito Titano
- Confine Comunale



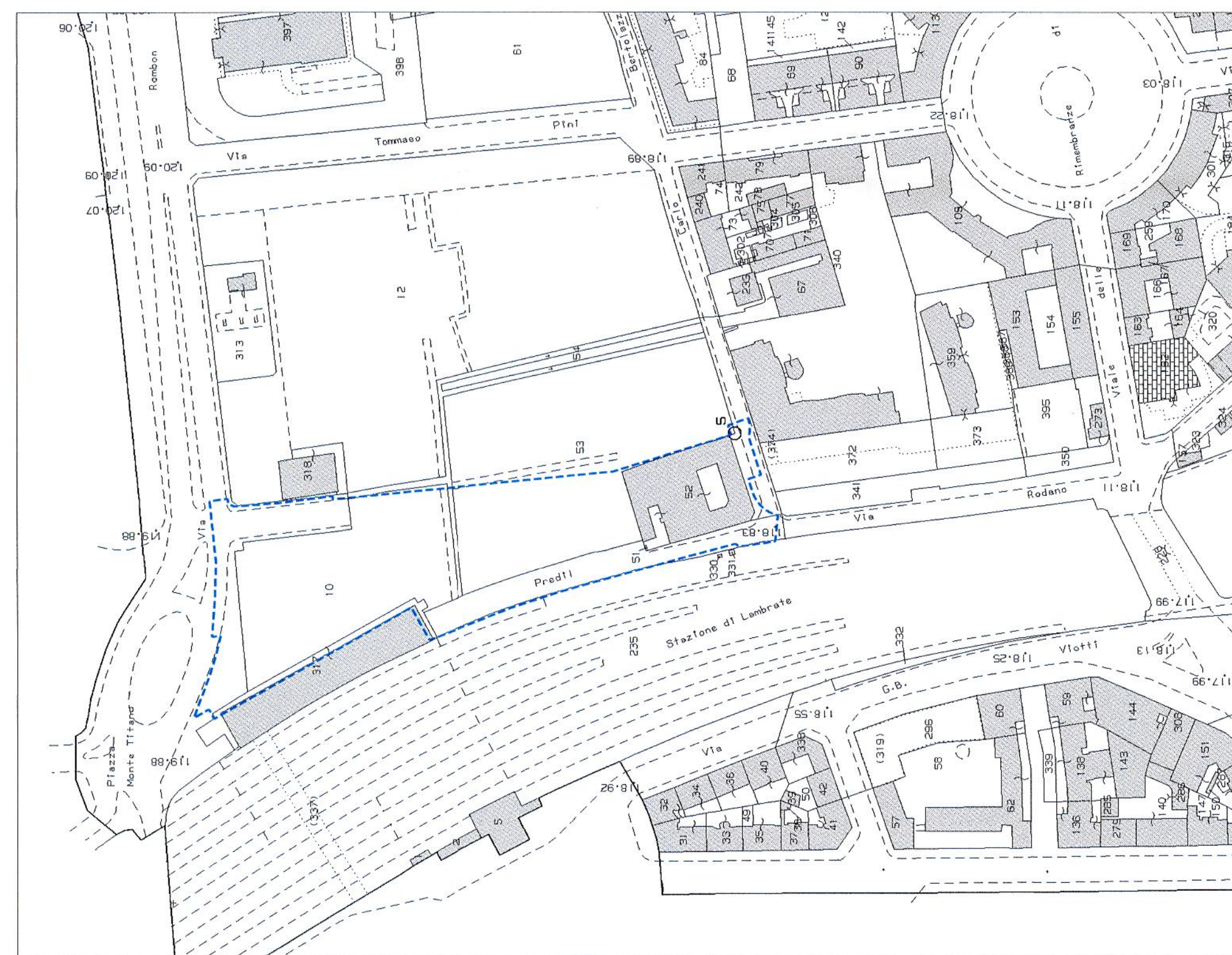
scala: 1:5000

ELENCO MAPPALI

34-48-91-93-94-95-117-118-119-120 del foglio 325

TOTALE AREA

66.420 mq (dato catastale)



scala: 1:5000

TOTALE AREA

14.955 mq (dato rilevato graficamente)

Area sita in:
Comune di MILANO
Rubattino 84

Comune di Milano
DIR. URBANISTICA
CERRI MARCO
PG 04/2012 art. 118
ALLEGATO
A.A. PIANIF. URB. ATT. STRAT.
UFF.

COMMITTENTE:
DEA CAPITAL
REAL ESTATE SGR


FondoClubDeal
Via Mercadante 18 - 00198 Roma
DEA CAPITAL REAL ESTATE SGR S.P.A.

PROGRAMMA INTEGRATO DI INTERVENTO

INQUADRAMENTO TERRITORIALE
individuazione ambiti di intervento

COPIA SETTORE

AREA PER IL PROGETTO DI INTERVENTO
AUT. URBANISTICA
CERRI MARCO
PG 04/2012 art. 118
11/18
13.7.2018
IL DIRETTORE DI AREA
Arch. Marco Cerri



PROGETTO:
ARCHIMI studio
Archimi Studio S.r.l.
via Filippo Corridoni, 41
20122, Milano, ITALIA (MI)
Web: www.archimistudio.it
Mail: info@archimistudio.it
Tel: +39 02 33555593
Fax: +39 02 89453593

Arch. Marco Cerri

COLLABORATORI:

TRM Civil Design

TRM Engineering

Montana S.p.A.

Montana

inPRO

Alpina



REV. N.	DATA	DESCRIZIONE	DIS.	APPROVATO

scala: 1:10000 - 1:5000

Data: Marzo 2018

U1